

ยอดดอยตัวเพ็ง เป็นเขตป่าชุมชนโดยการดูแลของอบต. เช็กน้อยดอยตัวเพ็งมีเขตติดต่อระหว่างเช็กน้อย กับภูทับเบิกและภูหินร่องกล้าดอยตัวเพ็งอยู่ในเขตบ้านห้วยน้ำขาว ตำบลเช็กน้อย อำเภอเขาค้อจังหวัดเพชรบูรณ์




เดินทางไปยัง ยอดดอยตัวเพ็ง



ภาคใต้ เพชรบูรณ์จุดชมวิวดูพระธาตุผาซ้อนแก้วซึ่งมีวิวทิวทัศน์สวยงามมาก การเดินทางเส้นทางมาตัดควรใช้รถไฟร์วิล 4X4 ใช้ถนนสายพิษณุโลก-หล่มสักห่างจากตัวเมือง จ.พิษณุโลกราว 80 กิโลเมตร จะมีป้ายบอกเข้าหมู่บ้านเช็กน้อย ตรงไปยังหมู่บ้านแล้วจะมีป้ายบอก ทางขึ้นเขาราว10กม. ควรเป็น รถไฟร์วิล คนเก่ง รถบัส รถตู้ และผู้ชำนาญทาง



เดินทางไปยัง ผาตัด




น้ำตกแก่งสาวน้อย น้ำตกแห่งนี้ เป็นน้ำตกที่ถูกซ่อนตัวมานานยังไม่เป็นที่รู้จักของนักท่องเที่ยวทั่วไปก ในอดีตก่อนจะมีกการตัดถนนด้านเหนือน้ำตกนั้น คนในชุมชนและบริเวณใกล้เคียงนิยมมาเที่ยวพักผ่อนหย่อนใจ เล่นน้ำในวันหยุดเสาร์-อาทิตย์และช่วงเทศกาลต่าง ๆ ด้วย เช่น วันสงกรานต์ วันปีใหม่ม้ง ด้วยความอุดมสมบูรณ์ของผืนป่าและมีเทือกเขาสูงใหญ่ พื้นที่บริเวณโดยรอบน้ำตก จึงยังมีความอุดมสมบูรณ์ไปด้วยพืชริมน้ำและต้นไม้ใหญ่หลากหลายชนิดขึ้นแทรกเบียดอยู่ตามซอกหิน มีนก ผีเสื้อ แมลงต่าง ๆ และสัตว์อีกหลายชนิดให้ได้ชม จึงทำให้มีน้ำไหลตลอดทั้งปี ความสูงจากกริมหน้าปलयมาน้ำตกไหลลงไปยังแอ่งน้ำด้านล่างนั้นประมาณ 20 เมตร ที่ด้านล่างของม่าน

น้ำตกจะมีถ้าค้างคาวขนาดใหญ่แทรกก้อนหินอยู่ด้านใน เมื่อถึงฤดูฝนราวเดือนกรกฎาคมของทุกปี น้ำจะไหลแรงมากและบางครั้งก็ไหลมาจนเต็มแผ่นลานหินกว้างเหนือน้ำตก ไหลบ่าท่วมลงไปด้านล่าง จึงหะแบบนี้จะได้เห็นค้างคาวนับพันตัวบินออกจากรถ้ำอยู่เต็มท้องฟ้า นอกจากนั้น ยังมีเรื่องเล่าถึงตำนานปริศนาเกี่ยวกับสมบัติภายในถ้ำที่ยังไม่มีใคร พิสูจน์ได้อีกด้วย



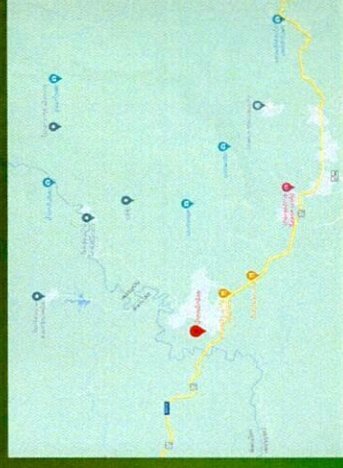
เดินทางไปยัง น้ำตกแก่งสาวน้อย




น้ำตกสันติสุข เป็นน้ำตกขนาดเล็กอยู่ที่บ้านห้วยน้ำขาว หมู่ที่ 1 ต.เช็กน้อย อ.เขาค้อ จ. เพชรบูรณ์ มีลักษณะเป็นหน้าผายาว มีเขตหินสลับซับซ้อนเป็นขั้นบันได มีน้ำใส สะอาดตลอดปีมีสีแดงหรือธรรมชาติที่ไม่อันตรายสามารถเล่นน้ำได้ สามารถเดินชมต้นน้ำได้ยาวเพราะมีลักษณะ เป็นตัว Y แล้วไหลรวมกัน น้ำตกแห่งนี้ถือเป็นต้นน้ำที่มีชื่อเสียงในการหล่อเลี้ยงที่เรารู้จักอย่าง " น้ำเช็ก " และ ยังเป็นเขตแบ่งจังหวัดเพชรบูรณ์ - พิษณุโลกอีกด้วย



เดินทางไปยัง น้ำตกสันติสุข



แผนที่การเดินทางบ้านเช็กน้อย




ตำบลเข็กน้อย

ตำบลเข็กน้อย ตั้งที่อยู่ติดเขตแดนของอำเภอวังทอง จังหวัดพิษณุโลก แวดล้อมไปด้วยภูเขา เป็นชุมชนที่อยู่อาศัยหลักของชาว เข็กเผ่าม้ง ที่ใหญ่ที่สุดในประเทศไทย “เข็กน้อย”

เป็นชื่อเรียกรวมถ้ำน้ำเข็ก เป็นตำบลอยู่ในอำเภอเขาค้อ จังหวัดเพชรบูรณ์ ตั้งอยู่ทางทิศตะวันตกของจังหวัดเพชรบูรณ์ ระยะทางห่างจากตัวจังหวัดเพชรบูรณ์ ประมาณ 80 กิโลเมตร มีพื้นที่ประมาณ 72 ตารางกิโลเมตร หรือ 45,000 ไร่



พื้นที่ส่วนใหญ่เป็นป่าและภูเขาน้อยใหญ่สลับกันคล้ายกับทะเลภูเขา บางแห่งสูงชันมากมีความสูงจากระดับน้ำทะเลถึง 1,400 เมตรด้านในหมู่บ้านลึกเข้าไปประมาณ 10 กม. จะมีน้ำตกเล็กๆ ที่มีความเป็นธรรมชาติธรรมชาติสูงตั้งอยู่ คือ น้ำตกถ้ำน้ำทิพย์



ผาดัด โคตรโหด

ครึ่งหนึ่งเป็นชีวิตตองมา

นอกจากนี้ยังมีเส้นทางภายในหมู่บ้านที่ใช้เป็นทางขึ้นไปยังยอดผาดัด ผาดัวเพ่ง ที่อยู่บริเวณเดียวกับกับยอดเขาผาซ่อนแก้ว แต่เป็นทางดิน ที่ต้องใช้รถออฟโรดเท่านั้น

4 จุดท่องเที่ยว ธรรมชาติ

บ้านเข็กน้อย หมู่บ้านชาวบั้งไฟใหญ่ที่สุดในไทย



บั้งไฟ
เข็กน้อยกับ

